



**ENTE DI DIRITTO PUBBLICO PARCO REGIONALE DELLA VALLE LAMBRO
TRIUGGIO - PROVINCIA DI MONZA E BRIANZA**

VERBALE DI DELIBERAZIONE DELLA COMUNITA' DEL PARCO

4 del 08/03/2018

ORIGINALE

OGGETTO: PIANO DI INDIRIZZO FORESTALE (P.I.F.) DEL PARCO VALLE LAMBRO. ESAME DELLE OSSERVAZIONI PERVENUTE E APPROVAZIONE DELLE CONTRODEDUZIONI;

L'anno duemiladiciotto addi otto del mese di Marzo alle ore 21:00, presso la sala delle adunanze sita in Comune di Triuggio, Via Vittorio Veneto n° 19 in 2 convocazione.

Previa l'osservanza di tutte le formalità prescritte dalle vigenti disposizioni di legge dello Statuto approvato con deliberazione di Giunta Regionale n. IX/2658 del 14.12.2011, si è riunita la Comunità del Parco.

All'appello risultano:

1	CASTELNUOVO GIULIANA	ALBAVILLA	Assente
2	CONFALONIERI DIEGO	ALBIATE	Assente
3	COLZANI STEFANO	ALSERIO	Presente
4	FRIGERIO MARCO	ANZANO DEL PARCO	Presente
5	BISCI MOLLIKA ROBERTO	ARCORE	Presente
6	CAZZANIGA CARLO	AROSIO	Assente
7	CECCHETTI ANASTASIA	BESANA B.	Presente
8	ROSSI MAURO	BIASSONO	Presente
9	PASINI ALBERTO	BOSISIO PARINI	Assente
10	FACCIOLI EFREM	BRIOSCO	Presente
11	PAOLETTI FRANCESCO	CARATE B.ZA	Assente
12	SIRONI ALFIO	CASATENOVO	Assente
13	FUMAGALLI ROSAURA	CASSAGO BRIANZA	Assente
14	GALLI EUGENIO	CESANA BRIANZA	Assente
15	CORBETTA MARIO	CORREZZANA	Assente
16	CORBETTA MAURIZIO SANDRO	COSTA MASNAGA	Presente
17	NAVA ALESSIO	ERBA	Presente
18	CONTI DANIELE	EUPILIO	Presente
19	CORTI MARCO	GIUSSANO	Assente
20	APE GIORGIO	INVERIGO	Presente
21	COSTANZO GIUSEPPE	LAMBRUGO	Presente

22	ANTONIOLI ROBERTO	LESMO	Presente
23	INZAGHI MARCO	LURAGO D'ERBA	Assente
24	ZAPPA LUCA	MACHERIO	Presente
25	VANOSSI GIOVANNI	MERONE	Presente
26	RIGAMONTI ENRICO BRUNO	MONGUZZO	Presente
27	MONGUZZI NICOLAS PIETRO	MONZA	Presente
28	GEMETTO ROBERTO	NIBIONNO	Presente
29	COLZANI ALESSIO	PUSIANO	Presente
30	MARTONE ANTONIO	ROGENO	Assente
31	BASSI LAURA	SOVICO	Presente
32	MALVEZZI ROBERTO	TRIUGGIO	Presente
33	MEREGALLI RENATO	VEDANO AL LAMBRO	Assente
34	TODARO VINCENZO	VEDUGGIO CON COLZANO	Presente
35	CHIOLO MASSIMILIANO	VERANO	Presente
36	ORNAGO LUCA	VILLASANTA	Assente
37	CAZZANIGA SERGIO	PV MB	Presente
38	CRIPPA ALBERTO	PV CO	Presente
39	CRIPPA BRUNO	PV LECCO	Presente

Totale presenti: 25

Totale assenti: 14

1	PUGLIA FABIO	A.S.I.L.	Assente
2	ZANGOBBI FRANCESCO	A.L.S.I.	Assente
3	BINDA ARTURO	RAPP. ASS. AMB.TE	Presente
4	CANZI GIACOMO	RAPP. ASS. VEN. PIS.	Presente
5	MASON ENRICO	RAPP. ASS. PROM. TER	Presente
6	ZOLESI MARIA ROSANNA	RAPP. ENTI PROM. TUR	Assente
7	AMBROSONI PAOLO	RAP. ASS. AGRICOLE	Assente

Assiste il Direttore Dott. BERNARDINO FARCHI, il quale provvede alla redazione del presente verbale.

Essendo legale l'adunanza l'Avv. ELEONORA FRIGERIO assume la Presidenza e dichiara aperta la seduta per la trattazione dell'ordine del giorno.

PIANO DI INDIRIZZO FORESTALE (P.I.F.) DEL PARCO VALLE LAMBRO. ESAME DELLE OSSERVAZIONI PERVENUTE E APPROVAZIONE DELLE CONTRODEDUZIONI

LA COMUNITA' DEL PARCO

VISTI:

- la L.R. 16.09.1983 n° 82 "Istituzione del Parco Naturale della Valle del Lambro e s.m.i.;
- la L.R. 30.11.1983 n° 86 "Piano generale delle aree regionali protette- norme per l'istituzione e la gestione delle riserve, dei parchi e dei monumenti naturali nonché delle aree di particolare rilevanza naturale ed ambientale della Regione Lombardia" e s.m.i.;
- la L.R. 5.12.2008 n° 31 "Testo unico delle leggi regionali in materia di agricoltura, foreste, pesca e sviluppo rurale";
- il r.r. 20.07.2007 n° 5 "Norme forestali regionali, in attuazione dell'articolo 50, comma 4, della legge regionale 5 dicembre 2008, n. 31 (testo unico delle leggi regionali in materia di agricoltura, foreste, pesca e sviluppo rurale);
- gli indirizzi generali per la Valutazione Ambientale di piani e programmi approvati con DCR n° VIII/351 del 13.03.2007 e gli ulteriori adempimenti di disciplina approvati con DGR n° VIII/6420 del 27.12.2007.
- L.R. n° 16 del 16.07.2007 "Testo unico delle Leggi Regionali in materia di istituzioni di parchi" s s.m.i.;
- il modello metodologico procedurale ed organizzativo della Valutazione Ambientale di Piani e Programmi (VAS) "PIANO DI INDIRIZZO FORESTALE", della D.G.R. 761/2010, dgr 10971/2009 e dgr 6420/2007 "Modelli metodologici e altri allegati vigenti per la VAS"- Allegato 1e;

RICHIAMATA:

- la deliberazione di Giunta Regionale n°VIII/7728 del 24.07.2008 "Criteri e procedure per la redazione e l'approvazione dei piani di indirizzo forestale (PIF)", successivamente modificato con deliberazione di Giunta Regionale n° X/6089 del 29.12.2016 <<modifiche e integrazioni alla d.g.r. VIII/7728/2008 "approvazione di criteri e procedure per la redazione e l'approvazione dei piani di indirizzo forestale", limitatamente all'allegato 1, parte 3 "procedure amministrative">>;

RICHIAMATI, inoltre:

- la deliberazione n° 18 del 22/05/2013 con la quale il Consiglio di Gestione ha deliberato la "Redazione del Piano di Indirizzo Forestale del Parco Regionale della Valle del Lambro – Avvio del procedimento di valutazione ambientale strategica (VAS) – Determinazioni procedurali e nomina Autorità Procedente, Autorità Competente ed Enti interessati";
- il verbale relativo alla prima Conferenza di Valutazione – VAS tenutasi in data 06.02.2014 alle ore 9.30 presso la sede del Parco Regionale della Valle del Lambro;
- il verbale relativo alla seconda Conferenza di Valutazione – VAS tenutasi in data 11.12.2015 alle ore 10.00 presso il centro Oasi di Baggero in Comune di Merone (CO);
- il verbale relativo alla Conferenza finale di Valutazione – VAS tenutasi in data 12.09.2017 alle ore 10.00 presso la sede del Parco Regionale della Valle del Lambro;



- la messa a disposizione del Piano adottato e del relativo parere ambientale motivato;
- la deliberazione di Comunità del Parco n° 13 del 26/09/2017 avente oggetto “Adozione Piano di Indirizzo Forestale (PIF) del Parco Regionale della Valle del Lambro”;
- la Valutazione d’Incidenza del Piano di Indirizzo Forestale del Parco Regionale della Valle del Lambro ai sensi del D.P.R. 357/97 e smi, emessa da Regione Lombardia, Direzione Generale Ambiente, Energia e Sviluppo Sostenibile, decreto n. 16867 del 22.12.2017, agli atti prot. n. 7451 del 27.12.2017, con cui si esprime valutazione d’incidenza positiva con le seguenti prescrizioni:
 - o nella Relazione di Piano e nelle Norme Tecniche di attuazione si sostituisca la dicitura di SIC con ZSC,
 - o nella Relazione di Piano e nelle Norme Tecniche di attuazione si inserisca un richiamo al rispetto dei contenuti delle Norme Tecniche sito specifiche contenute nell’Allegato 2 della DGR 30 novembre 2015 n. X/4429;
 - o si sottopongano a Valutazione d’Incidenza o procedura di Screening gli interventi ricadenti in siti Natura 2000 previsti dalle azioni di piano e di manutenzione di tratti esistenti o di apertura di tratti nuovi di viabilità VASP,

ATTESO che il Piano di Indirizzo Forestale, adottato con l’anzidetta deliberazione n. 13/2017, comprensivo di tutti gli allegati, nonché del Rapporto Ambientale e Dichiarazione di Sintesi, e del parere Motivato, è stato depositato presso la sede dell’Ente di Diritto Pubblico Parco Regionale della Valle del Lambro, in libera visione per 45 giorni dalla pubblicazione dell’Avviso di Adozione all’Albo Pretorio dell’Ente Parco dal 02/11/2017. E’ stato, inoltre, dato avviso sul BURL di Regione Lombardia e su due quotidiani. Infine, la Variante, comprensiva di tutti gli allegati, è stata messa a disposizione del pubblico sul sito web all’indirizzo <http://www.parcovallelambro.it/piano-di-indirizzo-forestale> ;

ATTESO, altresì, che entro i successivi sessanta giorni dall’avvenuta pubblicazione dell’avviso di adozione all’Albo Pretorio dell’Ente Parco, è stato possibile presentare osservazioni pertinenti all’oggetto del Piano di Indirizzo Forestale;

RAVVISATA la necessità per la Comunità del Parco di esprimersi in ordine all’accoglimento o al rigetto delle medesime osservazioni;

PRESO ATTO che risultano pervenute le seguenti osservazioni:

N	DATA E PROTOCOLLO	PROPONENTE	LUOGO	DESCRIZIONE DELL'OSSERVAZIONE	SINTETICA
1	11/12/2017 Prot. N.7125	Comune di Besana Brianza	Comune di Besana Brianza loc. Casaglia foglio 46 mapp. 224, loc. Naresso foglio 42 mapp 9, frazione Vergo foglio 42 mapp.li 20, 45, 46, 62, 63, 64, 187, 188, 258	Modifiche puntuali della perimetrazione in riduzione del perimetro delle aree boscate	

2	02/01/2018, protocollo n. 0008.	Azienda Agricola La Runa s.s.	Intero territorio	<p>1 Revisione della metodologia di individuazione delle superfici trasformabili a fini agricoli, inserendo maggior superficie trasformabile</p> <p>2 richiesta di prevedere per le trasformazioni a fini agricoli oneri compensativi nulli</p>
3	13/02/2018, protocollo n. 0929.	Associazione "Volontari Le Contrade ONLUS" d'Inverigo e associazione "Orrido d'Inverigo"	Comune di Inverigo foglio 905 sezione A mappali 2611 e 596	<p>1. venga evidenziato il viale dei Cipressi in tutto il suo percorso fino alla statua del Gigante con lo stesso segno grafico e vengano pure individuati i filari dei cipressi che si dipartono dalla statua alla sommità della collina</p> <p>2. venga tolta la destinazione a bosco con ripristino della destinazione agricola nella porzione di territorio individuata</p>
4	14/02/2018, protocollo n. 1842.	Comune di Lurago d'Erba.	Comune di Lurago d'Erba foglio 103 mappali 81 e 82	Modifica puntuale della perimetrazione in riduzione del perimetro delle aree boscate
5	14/02/2018, protocollo n. 2353.	Comune di Inverigo	Comune di Inverigo foglio 905 sezione A mappali 2611 e 596	<p>1 effettuare ispezione da parte dei funzionari del Parco al fine di determinare l'esatta consistenza degli impianti arborei esistenti</p> <p>2 venga cancellata l'individuazione di zona a bosco dell'area in questione</p>

VISTA la deliberazione di Consiglio di Gestione n°30 del 27.02.2018 con la quale il CdG ha preso atto delle n° 5 osservazioni pervenute e ha condiviso le seguenti controdeduzioni proposte dal Gruppo di Lavoro:

N	DATA E PROTOCOLLO	PROPONENTE	LUOGO	DESCRIZIONE SINTETICA DELL'OSSERVAZIONE	PROPOSTA CONTRODEDUZIONE
1	11/12/2017 Prot. N.7125	Comune di Besana Brianza	Comune di Besana Brianza loc. Casaglia foglio 46 mapp. 224, loc. Naresso foglio 42 mapp 9, frazione Vergo foglio 42 mapp.li 20, 45, 46, 62, 63, 64, 187, 188, 258	Modifiche puntuali della perimetrazione in riduzione del perimetro delle aree boscate	ACCOGLIBILE Vengono rettificate le superfici forestali con le modifiche proposte
2	02/01/2018, protocollo n. 0008.	Azienda Agricola La Runa s.s.	Intero territorio	1 Revisione della metodologia di individuazione delle	PARZIALMENTE ACCOGLIBILE In merito al punto n. 1

				<p>superfici trasformabili a fini agricoli, inserendo maggior superficie trasformabile</p> <p>2 richiesta di prevedere per le trasformazioni a fini agricoli oneri compensativi nulli</p>	<p>dell'osservazione si rileva che le scelte effettuate dagli estensori del Piano relativamente alla metodologia utilizzata per definire le aree agricole trasformabili sono coerenti con quanto previsto dalla normativa regionale e dalle relative disposizioni dirigenziali in materia.</p> <p>Si propone di modificare per quanto riguarda i terreni posti su ambiti collinari terrazzati, originariamente utilizzati a fini agricoli, i seguenti articoli delle norme tecniche di attuazione.</p> <p>Art 15 il terzo capoverso è così sostituito</p> <p><i>"Ad eccezione degli ambiti collinari terrazzati, che vengono trattati nel seguente articolo 16, la trasformazione può essere richiesta dai soggetti di cui all'Art. 60, comma 1° lettere a) e b) della L.R. 12/2005 o da enti pubblici, così come previsto dal PTC del Parco, solo ed esclusivamente nelle aree individuate dal PTC comprese nel Sistema delle aree fluviali e lacustri (art. 10 NTA PTC) e nel Sistema delle aree prevalentemente agricole (art. 11 NTA PTC)"</i></p> <p>Art 16 viene inserito il sesto capoverso</p> <p><i>"Sono altresì comprese</i></p>
--	--	--	--	---	---



					<p>le trasformazioni su terrazzamenti collinari di tipo agricolo, originariamente utilizzati per fini agricoli, per superfici non contigue per un massimo di superficie ammissibile trasformabile ad area pari a 2.000 metri quadrati. La trasformazione potrà essere presentata unicamente da imprenditori agricoli o similari.</p> <p>L'ammissibilità di dette trasformazioni dovrà essere comunque sottoposta a verifica di compatibilità con le norme del Piano Territoriale di Coordinamento e con i Piani di Gestione dei Siti Natura 2000."</p> <p>In merito al punto n. 2 dell'osservazione si accoglie quanto rilevato con la proposta di modifica dell'art. 22 inserendo il capoverso 4 così di seguito definito: <i>"Sono soggette a rapporto di compensazione pari a 1:1 le trasformazioni per fini agricoli previste dall'art. 16 da svolgere mediante interventi di riqualificazione boschiva approvati dall'ente forestale"</i></p>
3	13/02/2018, protocollo n. 0929.	Associazione "Volontari Le Contrade ONLUS" d'Inverigo e associazione	Comune di Inverigo foglio 905 sezione A mappali 2611 e 596	1. venga evidenziato il viale dei Cipressi in tutto il suo percorso fino alla statua del Gigante con lo stesso segno	<p>PARZIALMENTE ACCOGLIBILE</p> <p>Viene accolto il punto 1 con la modifica dell'individuazione dei filari interessati.</p>

		<p>"Orrido d'Inverigo"</p>		<p>grafico e vengano pure individuati i filari dei cipressi che si dipartono dalla statua alla sommità della collina</p> <p>2. venga tolta la destinazione a bosco con ripristino della destinazione agricola nella porzione di territorio individuata</p>	<p>2 Non viene accolta l'osservazione di togliere la destinazione a bosco con ripristino della destinazione agricola nell'area di tutela paesaggistica della Rotonda d'Inverigo, in quanto già trattata durante la fase di osservazioni della procedura di VAS che ha integrato sia l'art 16 dando la possibilità di "trasformazioni di soprassuoli boscati di età inferiore a 20 anni ricadenti in aree sottoposte a vincolo paesaggistico specifico di tutela di determinati coni visuali" e integrando l'art 22 con la previsione per le medesime trasformazioni con obblighi di compensazione nulli. Si ribadisce che ai sensi della normativa forestale la presenza di superficie riconducibile a bosco è di per sé espressione del medesimo vincolo boschivo. Le modifiche ad ora previste nella normativa di piano tutelano per tanto il mantenimento del vincolo paesaggistico e tutelano altresì i privati in quanto permettono a questi la trasformazione dei soprassuoli boscati senza oneri di compensazione. Si ribadisce che le modalità con cui dovrà essere fatto rispettare il vincolo paesaggistico vedutistico sono in</p>
--	--	----------------------------	--	--	---

					capo all'amministrazione comunale.
4	14/02/2018, protocollo n. 1842.	Comune di Lurago d'Erba.	Comune di Lurago d'Erba foglio 103 mappali 81 e 82	Modifica puntuale della perimetrazione in riduzione del perimetro delle aree boscate	ACCOGLIBILE Vengono rettificate le superfici forestali con le modifiche proposte
5	14/02/2018, protocollo n. 2353.	Comune di Inverigo	Comune di Inverigo foglio 905 sezione A mappali 2611 e 596	1 effettuare ispezione da parte dei funzionari del Parco al fine di determinare l'esatta consistenza degli impianti arborei esistenti 2 venga cancellata l'individuazione di zona a bosco dell'area in questione	NON ACCOGLIBILE A seguito delle verifiche effettuate dal consulente tecnico del Parco dott. Dante Spinelli, relazione forestale prot. 1233 del 27/02/2018, con cui vengono rilevate le piante e ne viene misurata l'area della chioma virtuale per ogni singola pianta. Dalla relazione si evince che sono presenti 196 alberi la cui superficie di chioma virtuale corrisponde a 3.519,94 metri quadrati corrispondente al 35,92 % della superficie interessata di 9.800 metri quadrati e per tanto superiore al limite del 20% di copertura delle chiome a terra tale da confermare che il soprassuolo è qualificabile come bosco.

A seguito dell'illustrazione e del conseguente dibattito in merito alle osservazioni pervenute e alle relative proposte di controdeduzioni;

VISTO il parere favorevole di regolarità tecnica espresso dal Direttore;

Tutto ciò premesso;

Come da votazione sotto riportata per ogni singola osservazione;

DELIBERA

- 1) di dare atto che le premesse costituiscono parte integrante e sostanziale della presente deliberazione;
- 2) di prendere atto del contenuto delle n. 5 osservazioni presentate in merito al Piano di Indirizzo Forestale in argomento;
- 3) di approvare il testo delle seguenti controdeduzioni, proposte dal Gruppo di lavoro e già condivise dal Consiglio di Gestione con deliberazione n° 30 del 27/02/2018;

N	DATA E PROTOCOLLO	PROPONENTE	LUOGO	DESCRIZIONE SINTETICA DELL'OSSERVAZIONE	PROPOSTA CONTRODEDUZIONE
1	11/12/2017 Prot. N.7125	Comune di Besana Brianza	Comune di Besana Brianza loc. Casaglia foglio 46 mapp. 224, loc. Naresso foglio 42 mapp 9, frazione Vergo foglio 42 mapp.li 20, 45, 46, 62, 63, 64, 187, 188, 258	Modifiche puntuali della perimetrazione in riduzione del perimetro delle aree boscate	ACCOLTA Vengono rettificate le superfici forestali con le modifiche proposte Con voti favorevoli all'accoglimento di 25 di 39 su 25 Enti votanti corrispondenti a 830/1000 quote di partecipazione.
2	02/01/2018, protocollo n. 0008.	Azienda Agricola La Runa s.s.	Intero territorio	1 Revisione della metodologia di individuazione delle superfici trasformabili a fini agricoli, inserendo maggior superficie trasformabile 2 richiesta di prevedere per le trasformazioni a fini agricoli oneri compensativi nulli	PARZIALMENTE ACCOLTA In merito al punto n. 1 dell'osservazione si rileva che le scelte effettuate dagli estensori del Piano relativamente alla metodologia utilizzata per definire le aree agricole trasformabili sono coerenti con quanto previsto dalla normativa regionale e dalle relative disposizioni dirigenziali in materia. Si propone di modificare per quanto riguarda i terreni posti su ambiti collinari terrazzati, originariamente utilizzati a fini agricoli, i seguenti articoli delle norme tecniche di

attuazione.
Art 15 il terzo capoverso è così sostituito
"Ad eccezione degli ambiti collinari terrazzati, che vengono trattati nel seguente articolo 16, la trasformazione può essere richiesta dai soggetti di cui all'Art. 60, comma 1° lettere a) e b) della L.R. 12/2005 o da enti pubblici, così come previsto dal PTC del Parco, solo ed esclusivamente nelle aree individuate dal PTC comprese nel Sistema delle aree fluviali e lacustri (art. 10 NTA PTC) e nel Sistema delle aree prevalentemente agricole (art. 11 NTA PTC)"

Art 16 viene inserito il sesto capoverso
"Sono altresì comprese le trasformazioni su terrazzamenti collinari di tipo agricolo, originariamente utilizzati per fini agricoli, per superfici non contigue per un massimo di superficie ammissibile trasformabile ad area pari a 2.000 metri quadrati. La trasformazione potrà essere presentata unicamente da imprenditori agricoli o similari. L'ammissibilità di dette trasformazioni dovrà essere comunque sottoposta a verifica di compatibilità con le

					<p>norme del Piano Territoriale di Coordinamento e con i Piani di Gestione dei Siti Natura 2000."</p> <p>In merito al punto n. 2 dell'osservazione si accoglie quanto rilevato con la proposta di modifica dell'art. 22 inserendo il capoverso 4 così di seguito definito: "Sono soggette a rapporto di compensazione pari a 1:1 le trasformazioni per fini agricoli previste dall'art. 16 da svolgere mediante interventi di riqualificazione boschiva approvati dall'ente forestale"</p> <p>Con voti favorevoli all'accoglimento parziale di 25 di 39 su 25 Enti votanti corrispondenti a 830/1000 quote di partecipazione.</p>
3	13/02/2018, protocollo n. 0929.	Associazione "Volontari Le Contrade ONLUS" d'Inverigo e associazione "Orrido d'Inverigo"	Comune di Inverigo foglio 905 sezione A mappali 2611 e 596	<ol style="list-style-type: none"> venga evidenziato il viale dei Cipressi in tutto il suo percorso fino alla statua del Gigante con lo stesso segno grafico e vengano pure individuati i filari dei cipressi che si dipartono dalla statua alla sommità della collina venga tolta la destinazione a bosco con ripristino della destinazione agricola nella porzione di territorio 	<p>PARZIALMENTE ACCOLTA</p> <p>Viene accolto il punto 1 con la modifica dell'individuazione dei filari interessati.</p> <p>2 Non viene accolta l'osservazione di togliere la destinazione a bosco con ripristino della destinazione agricola nell'area di tutela paesaggistica della Rotonda d'Inverigo, in quanto già trattata durante la fase di osservazioni della procedura di VAS che ha integrato sia l'art 16 dando la possibilità</p>

				individuata	<p>di "trasformazioni di soprassuoli boscati di età inferiore a 20 anni ricadenti in aree sottoposte a vincolo paesaggistico specifico di tutela di determinati con visuali" e integrando l'art 22 con la previsione per le medesime trasformazioni con obblighi di compensazione nulli.</p> <p>Si ribadisce che ai sensi della normativa forestale la presenza di superficie riconducibile a bosco è di per sé espressione del medesimo vincolo boschivo. Le modifiche ad ora previste nella normativa di piano tutelano per tanto il mantenimento del vincolo paesaggistico e tutelano altresì i privati in quanto permettono a questi la trasformazione dei soprassuoli boscati senza oneri di compensazione.</p> <p>Si ribadisce che le modalità con cui dovrà essere fatto rispettare il vincolo paesaggistico vedutistico sono in capo all'amministrazione comunale.</p> <p>Con voti favorevoli all'accoglimento parziale di 25 di 39 su 25 Enti votanti corrispondenti a 830/1000 quote di partecipazione.</p>
4	14/02/2018, protocollo n. 1842.	Comune di Lurago d'Erba.	Comune di Lurago d'Erba foglio 103	Modifica puntuale della perimetrazione in riduzione del perimetro	ACCOLTA Vengono rettificata le superfici forestali con

			mappali 81 e 82	delle aree boscate	le modifiche proposte Con voti favorevoli all'accoglimento di 25 di 39 su 25 Enti votanti corrispondenti a 830/1000 quote di partecipazione.
5	14/02/2018, protocollo n. 2353.	Comune di Inverigo	Comune di Inverigo foglio 905 sezione A mappali 2611 e 596	1 effettuare ispezione da parte dei funzionari del Parco al fine di determinare l'esatta consistenza degli impianti arborei esistenti 2 venga cancellata l'individuazione di zona a bosco dell'area in questione	NON ACCOLTA A seguito delle verifiche effettuate dal consulente tecnico del Parco dott. Dante Spinelli, relazione forestale prot. 1233 del 27/02/2018, con cui vengono rilevate le piante e ne viene misurata l'area della chioma virtuale per ogni singola pianta. Dalla relazione si evince che sono presenti 196 alberi la cui superficie di chioma virtuale corrisponde a 3.519,94 metri quadrati corrispondente al 35,92 % della superficie interessata di 9.800 metri quadrati e per tanto superiore al limite del 20% di copertura delle chiome a terra tale da confermare che il soprassuolo è qualificabile come bosco. Con voti favorevoli al non accoglimento di 24 di 39 su 25 Enti votanti corrispondenti a 792 / 1000 quote di partecipazione (esprime voto contrario il Sindaco del Comune di Inverigo).

- 4) DI PROVVEDERE ALL'INTEGRAZIONE di tutti gli elaborati grafici del PIF da parte del Gruppo di Lavoro a seguito delle risultanze delle votazioni delle osservazioni presentate ed accolte, per la successiva trasmissione a Regione Lombardia, secondo quanto disposto dalla vigente normativa;



- 5) Di dare mandato al Presidente e al Direttore, per quanto di loro competenza, di dar corso ai conseguenti adempimenti;
- 6) Di allegare alla presente tutta la documentazione sopra elencata in formato digitale, consultabile anche sul sito internet del Parco Valle Lambro al seguente link: <http://www.parcovallelambro.it/piano-di-indirizzo-forestale>;



OGGETTO: PIANO DI INDIRIZZO FORESTALE (P.I.F.) DEL PARCO VALLE LAMBRO. ESAME DELLE OSSERVAZIONI PERVENUTE E APPROVAZIONE DEL CONTRODEDUZIONI;

PARERE TECNICO (art. 49, comma 1, dlgs 267/2000).

Parere favorevole di regolarità tecnica sulla proposta di deliberazione di cui all'oggetto.


Il,

Il Direttore
DR. BERNARDINO FARCHI

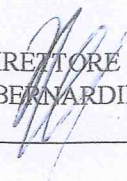


il presente verbale viene letto e sottoscritto come segue:

IL PRESIDENTE
AVV. ELEONORA FRIGERIO




IL DIRETTORE
DR. BERNARDINO FARCHI



ENTE DI DIRITTO PUBBLICO PARCO REGIONALE DELLA VALLE DEL LAMBRO
ATTESTATO DI PUBBLICAZIONE
(art 124 del Dlgs. 267/2000)

Si Attesta che copia della presente deliberazione viene pubblicata all'Albo Pretorio per quindici giorni consecutivi a partire dal .

IL DIRETTORE
DR. BERNARDINO FARCHI



CERTIFICATO DI ESECUTIVITA'

Certifico che la presente deliberazione, non soggetta al controllo preventivo di legittimità, è divenuta esecutiva ai sensi dell'art. 134 del D.Lgs. 267/2000 dopo il decimo giorno dalla pubblicazione della stessa all'albo pretorio.

li, 09/01/18

IL DIRETTORE
DR. BERNARDINO FARCHI

