



COMUNE DI MERONE  
PROVINCIA DI COMO

Affinamento depurativo a valle del depuratore in Comune di Merone (CO)

LIFE11 ENV/IT/004



fondazione  
cariplo

Regione  
Lombardia



PROGETTO ESECUTIVO

Movimenti terra

Planimetrie

SCALE DISEGNO:

1:400

Capofila progetto:

In A.T.I. con:



**IRIDRA S.r.l.**


Via La Mammora, 51 50121 FIRENZE  
tel. 055470729 - fax 055475593  
Email: iridra@iridra.com - www.iridra.com

STUDIO MAIONE  
INGEGNERI ASSOCIATI

**BIOSS**  
INNOVATIVE SOSTENIBILITÀ

Studio Frati  
geologia applicata

COMMITTENTE:



PARCO REGIONALE DELLA  
VALLE DEL LAMBRO  
20044 Tuggio (MI) - Via Vito Veneto, 19

3	
2	
1	

N. ELABORATO

N. TAVOLA

**E2 04.1**

REDAITTO:

Geom. Ivano Filippini

VERIFICATO:

dott.ing. Nicola Martinuzzi

DATA: MARZO 2015

PROGETTISTI:

Dott. ing. Nicola Martinuzzi

Dott. ing. Riccardo Bresciani

Dott. ing. Alessandro Balbo

Dott. ing. Denis Cerlini

Dott. agr. Giordano Fossi

Dott. Giulio Conte

COORDINAMENTO PROGETTUALE

Dott. ing. Nicola Martinuzzi

IL DIRETTORE TECNICO:

Dr. Fabio Masi

COLLABORATORI:

Ing. Marina Simonetti, Ing. Roberto Romiti

Ing. Giuliano Trentini, Ing. Paolo Arcuri

Geol. Stefano Frati, Arch. Barbara Bonadies

DOTT.  
FABIO  
MASI  
N° 1333

DOTT.  
GIULIO  
CONTE  
N° 045458

DOTT.  
RICCARDO  
BRESCIANI  
N° 4452


DOTT.  
ALESSANDRO  
BALBO  
N° 22903

DOTT.  
DENIS  
CERLINI  
N° 972

PLANIMETRIA MOVIMENTI TERRA

Fuori scala

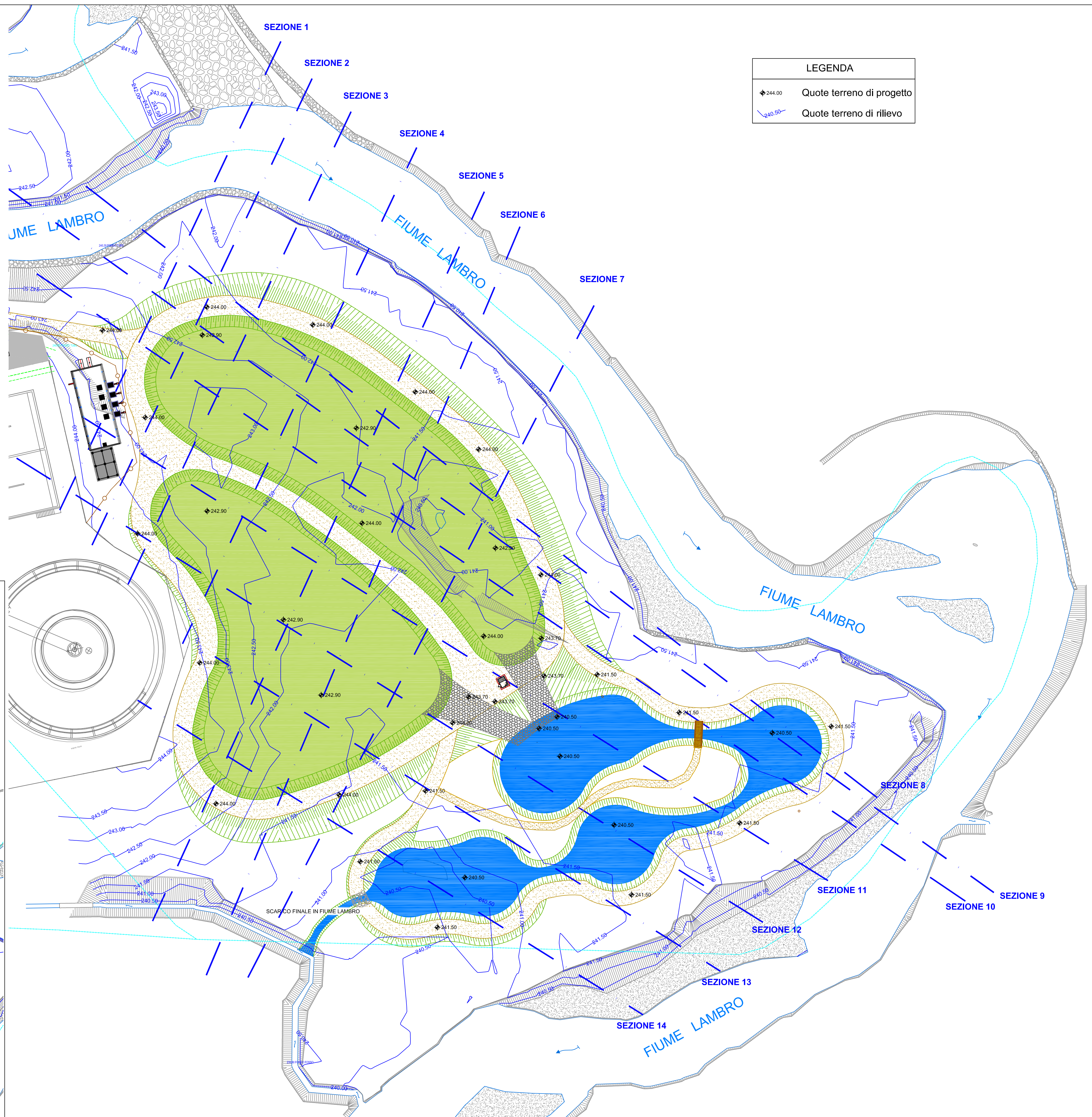
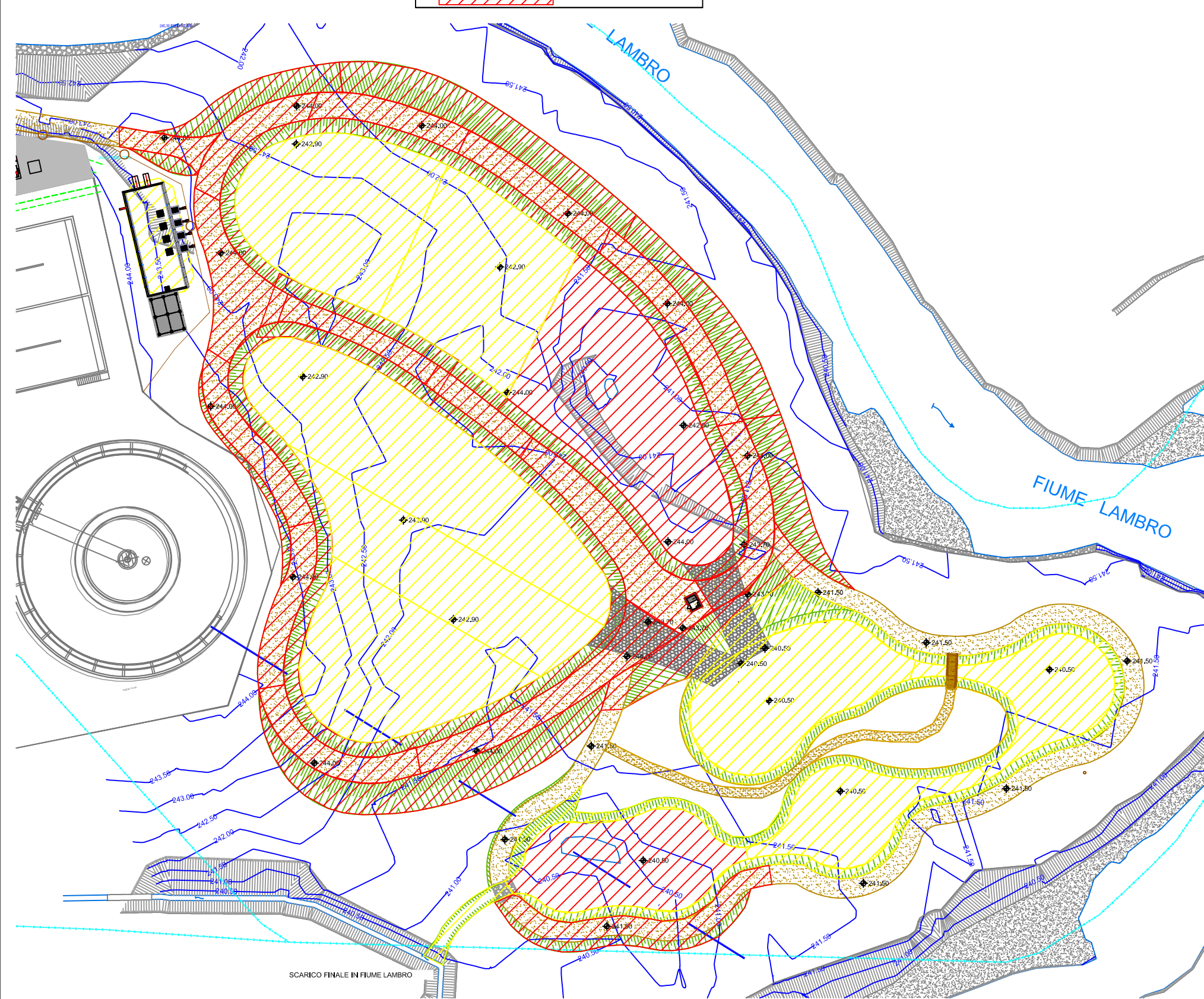
LEGENDA



Sterri



Riporti



LEGENDA

◆ 244.00 Quote terreno di progetto

240.50 Quote terreno di rilievo