

PONTE S.S. N.342
"BRIANTEA"

LEGENDA

Simbologia	Descrizione delle opere
	SEZIONI MODELLO IDRAULICO
	ALVEO FIUME LAMBRO
	PUNTO DI DETAGLIO RILIEVO TOPOGRAFICO fonte: - rilievo topografico progetto definitivo 2014 - integrazione rilievo 2016
SCALA CROMATICA DELLE QUOTE DEL DTM IN METRI SUL LIVELLO DEL MARE fonte: elaborazione Lidar Regione Lombardia - Ministero dell'Ambiente	
	da 230 a 232
	da 232 a 234
	da 234 a 236
	da 236 a 238
	da 238 a 240
	da 240 a 242
	da 242 a 244
	da 244 a 246
	da 246 a 248
	da 248 a 250
	oltre 250



RILIEVO TOPOGRAFICO E DTM
STRALCIO DI MONTE

Scala 1 : 2.000

0 40 80 120 160 200 m







PARCO REGIONALE DELLA VALLE DEL LAMBRO
Via Vittorio Veneto, 19 - 20844 Triuggio (MB)

OPERE DI REGOLAZIONE DELLE PORTATE previste nell'intervento

"Area di laminazione di Inverigo – interventi idraulici
e di riqualificazione fluviale nei territori di Inverigo,
Nibionno e Veduggio con Colzano"

APPALTO INTEGRATO - PROGETTO ESECUTIVO

INDICE	DATA	MODIFICHE	DESEGNI.	CONTR.	APPROV.
RILIEVI TOPOGRAFICI Area di monte					
APPALTATORE: 			RESPONSABILE DEL PROCEDIMENTO: Dott. Bernardino Farchi		
PROGETTISTI indicati:   			SCALA: 1:2'000 ELABORATO: INV 3002/1		
MAJONE & PARTNERS S.r.l. (Mandatari) Ing. Denis Cerini Ing. Alessandro Balbo Ing. Giacomo Galimberti BIOSIS S.r.l. (Mandante) - ASPETTI FORESTALI Agr. Giordano Fossi Ing. Achille Paolo Arcuri STUDIO FRATI (Mandante) - GEOLOGIA Geol. Stefano Frati					
PROGETTO DEFINITIVO: PROGETTAZIONE IDRAULICA: Ing. Maurizio Rosso - Ing. Santo La Ferlita PROGETTAZIONE STRUTTURALE: Ing. Piergiorgio Locatelli - Ing. Luigi Nava GEOLOGIA: Geol. Pietro Alborghetti			Giugno 2016		