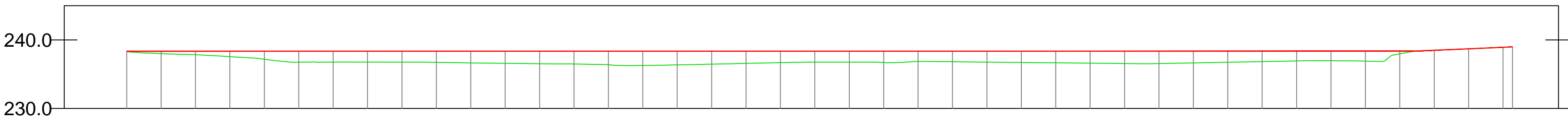
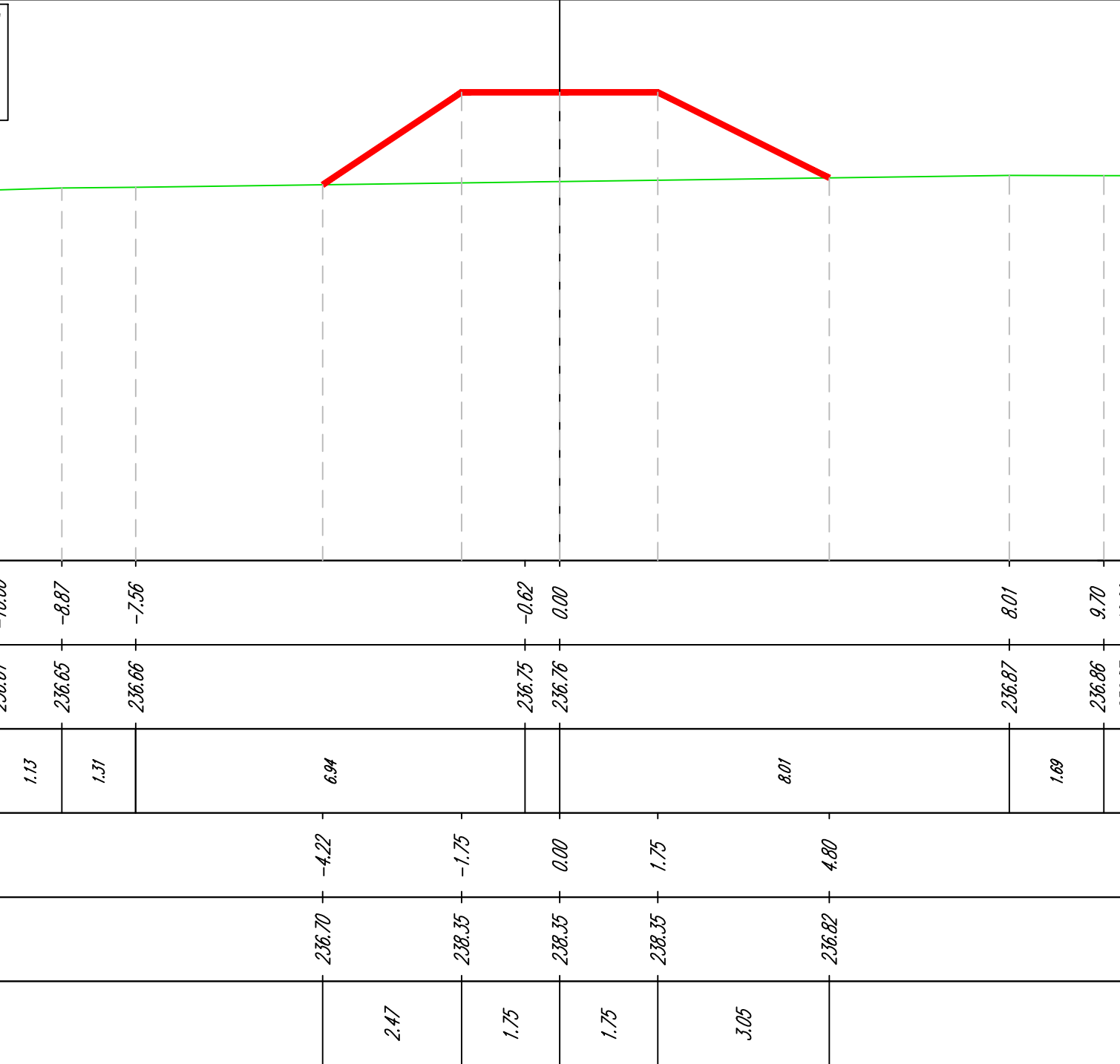


Profilo: Fornace Consonni
Scala : 500:500
Q.Rif. : 230.00



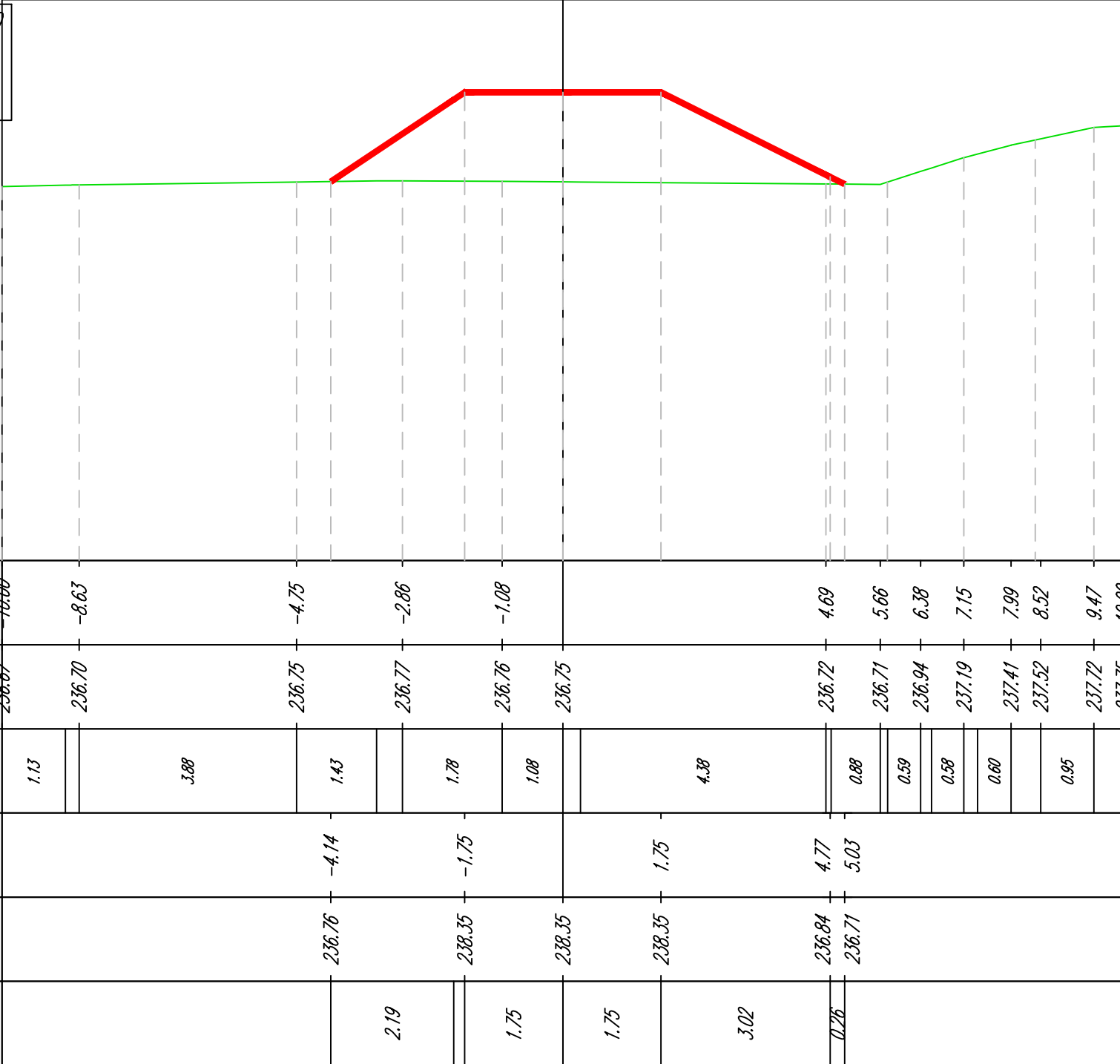
NUMERO SEZIONE	1	2	3	4	5	6	7	8	9	10	11	12
DISTANZE PROGRESSIVE	0+00.00	0+05.00	0+10.00	0+15.00	0+20.00	0+25.00	0+30.00	0+35.00	0+40.00	0+45.00	0+50.00	0+55.00
DISTANZE PARZIALI	5,00	5,00	5,00	5,00	5,00	5,00	5,00	5,00	5,00	5,00	5,00	5,00
QUOTE TERRENO	238,28	238,00	237,85	237,56	237,17	236,75	236,37	236,77	236,76	236,13	236,65	236,53
QUOTE PROGETTO	238,35	238,35	238,35	238,35	238,35	238,35	238,35	238,35	238,35	238,35	238,35	238,35

fornace - Sez. 3 - Progr. 0+040.00
Scala 1:100
Q.Rif. 230.00m



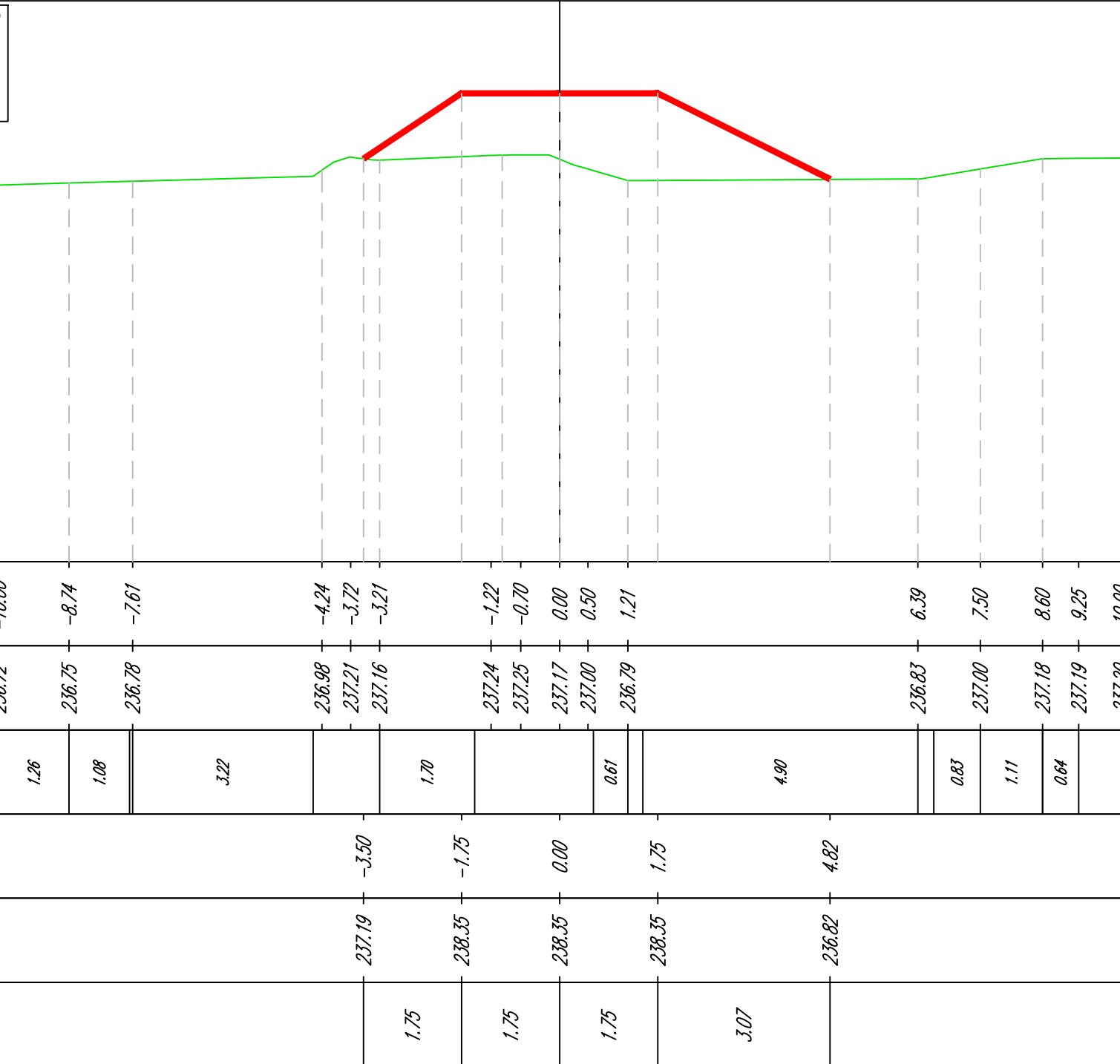
PROGRESSIVE TERRENO	0+00	0+05	0+10	0+15	0+20	0+25	0+30	0+35	0+40	0+45	0+50	0+55
QUOTE TERRENO	238,28	238,00	237,85	237,56	237,17	236,75	236,37	236,77	236,76	236,13	236,65	236,53
DISTANZE PARZIALI TERRENO	1,13	1,11	1,12	1,12	1,12	1,12	1,12	1,12	1,12	1,12	1,12	1,12
PROGRESSIVE PROGETTO	0+00	0+05	0+10	0+15	0+20	0+25	0+30	0+35	0+40	0+45	0+50	0+55
QUOTE PROGETTO	238,35	238,35	238,35	238,35	238,35	238,35	238,35	238,35	238,35	238,35	238,35	238,35
DISTANZE PARZIALI PROGETTO	1,13	1,11	1,12	1,12	1,12	1,12	1,12	1,12	1,12	1,12	1,12	1,12

fornace - Sez. 6 - Progr. 0+100.00
Scala 1:100
Q.Rif. 230.00m



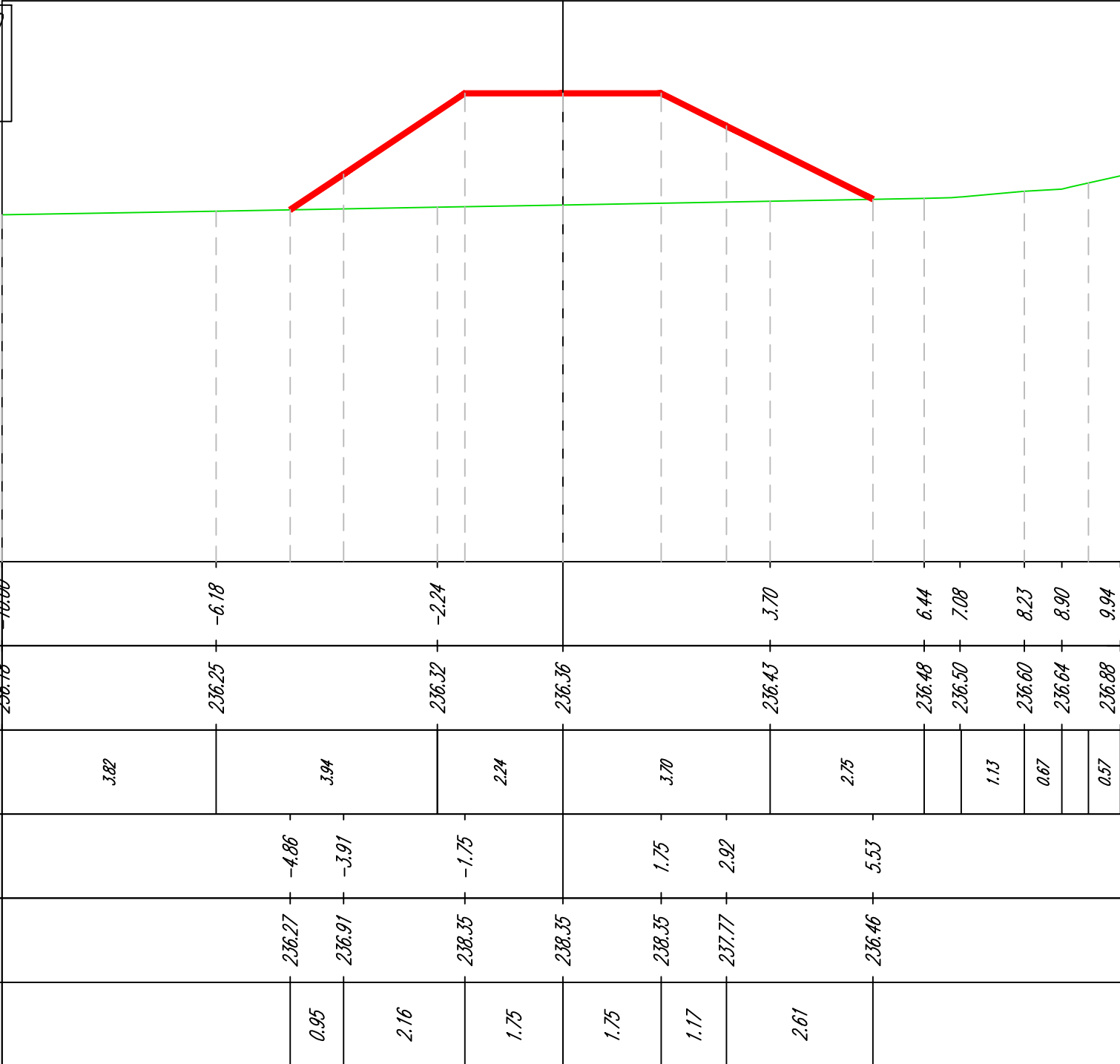
PROGRESSIVE TERRENO	0+00	0+05	0+10	0+15	0+20	0+25	0+30	0+35	0+40	0+45	0+50	0+55
QUOTE TERRENO	238,28	238,00	237,85	237,56	237,17	236,75	236,37	236,77	236,76	236,13	236,65	236,53
DISTANZE PARZIALI TERRENO	1,13	1,11	1,12	1,12	1,12	1,12	1,12	1,12	1,12	1,12	1,12	1,12
PROGRESSIVE PROGETTO	0+00	0+05	0+10	0+15	0+20	0+25	0+30	0+35	0+40	0+45	0+50	0+55
QUOTE PROGETTO	238,35	238,35	238,35	238,35	238,35	238,35	238,35	238,35	238,35	238,35	238,35	238,35
DISTANZE PARZIALI PROGETTO	1,13	1,11	1,12	1,12	1,12	1,12	1,12	1,12	1,12	1,12	1,12	1,12

fornace - Sez. 2 - Progr. 0+020.00
Scala 1:100
Q.Rif. 230.00m



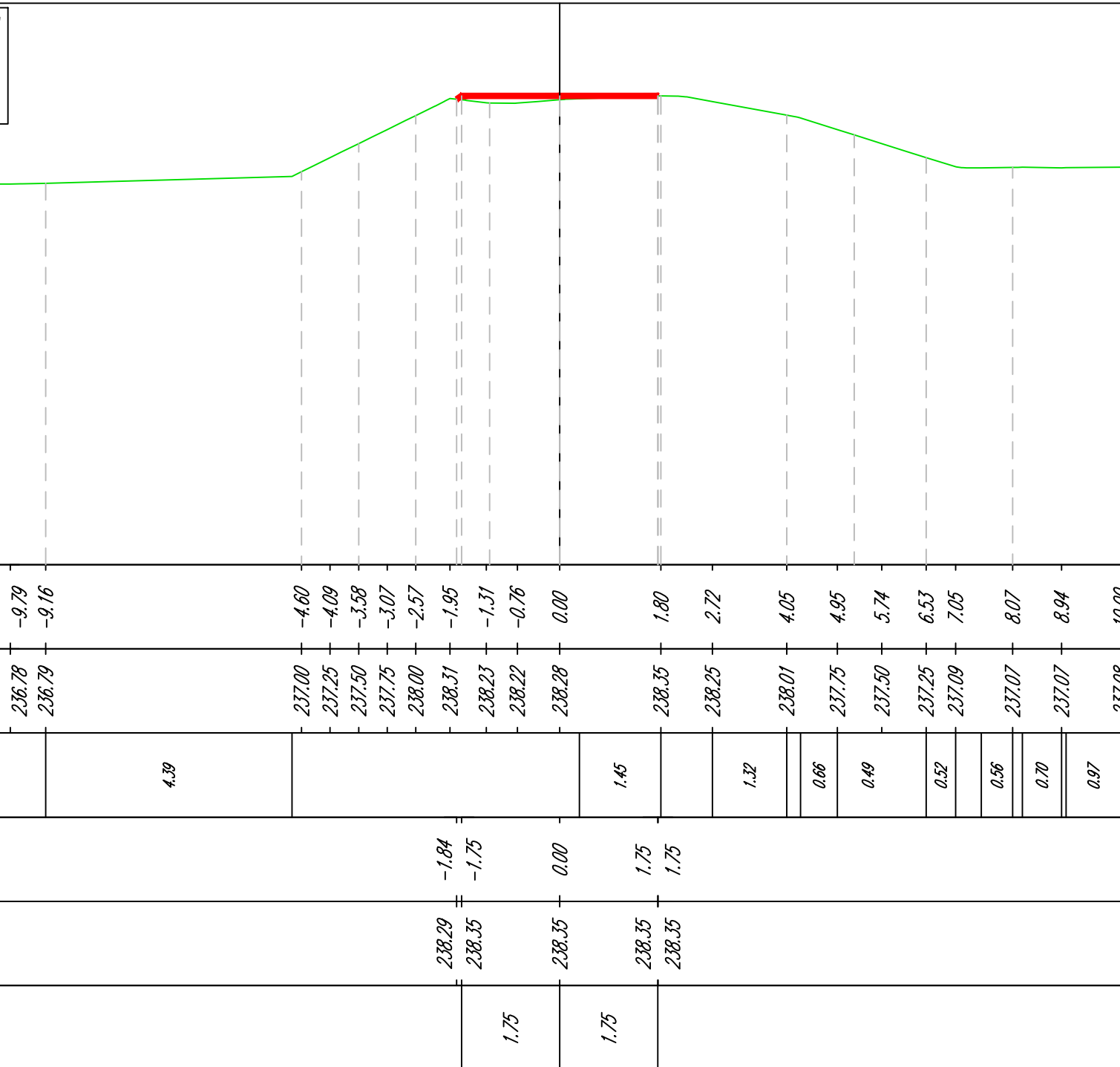
PROGRESSIVE TERRENO	0+00	0+05	0+10	0+15	0+20	0+25	0+30	0+35	0+40	0+45	0+50	0+55
QUOTE TERRENO	238,28	238,00	237,85	237,56	237,17	236,75	236,37	236,77	236,76	236,13	236,65	236,53
DISTANZE PARZIALI TERRENO	1,13	1,11	1,12	1,12	1,12	1,12	1,12	1,12	1,12	1,12	1,12	1,12
PROGRESSIVE PROGETTO	0+00	0+05	0+10	0+15	0+20	0+25	0+30	0+35	0+40	0+45	0+50	0+55
QUOTE PROGETTO	238,35	238,35	238,35	238,35	238,35	238,35	238,35	238,35	238,35	238,35	238,35	238,35
DISTANZE PARZIALI PROGETTO	1,13	1,11	1,12	1,12	1,12	1,12	1,12	1,12	1,12	1,12	1,12	1,12

fornace - Sez. 5 - Progr. 0+080.00
Scala 1:100
Q.Rif. 230.00m



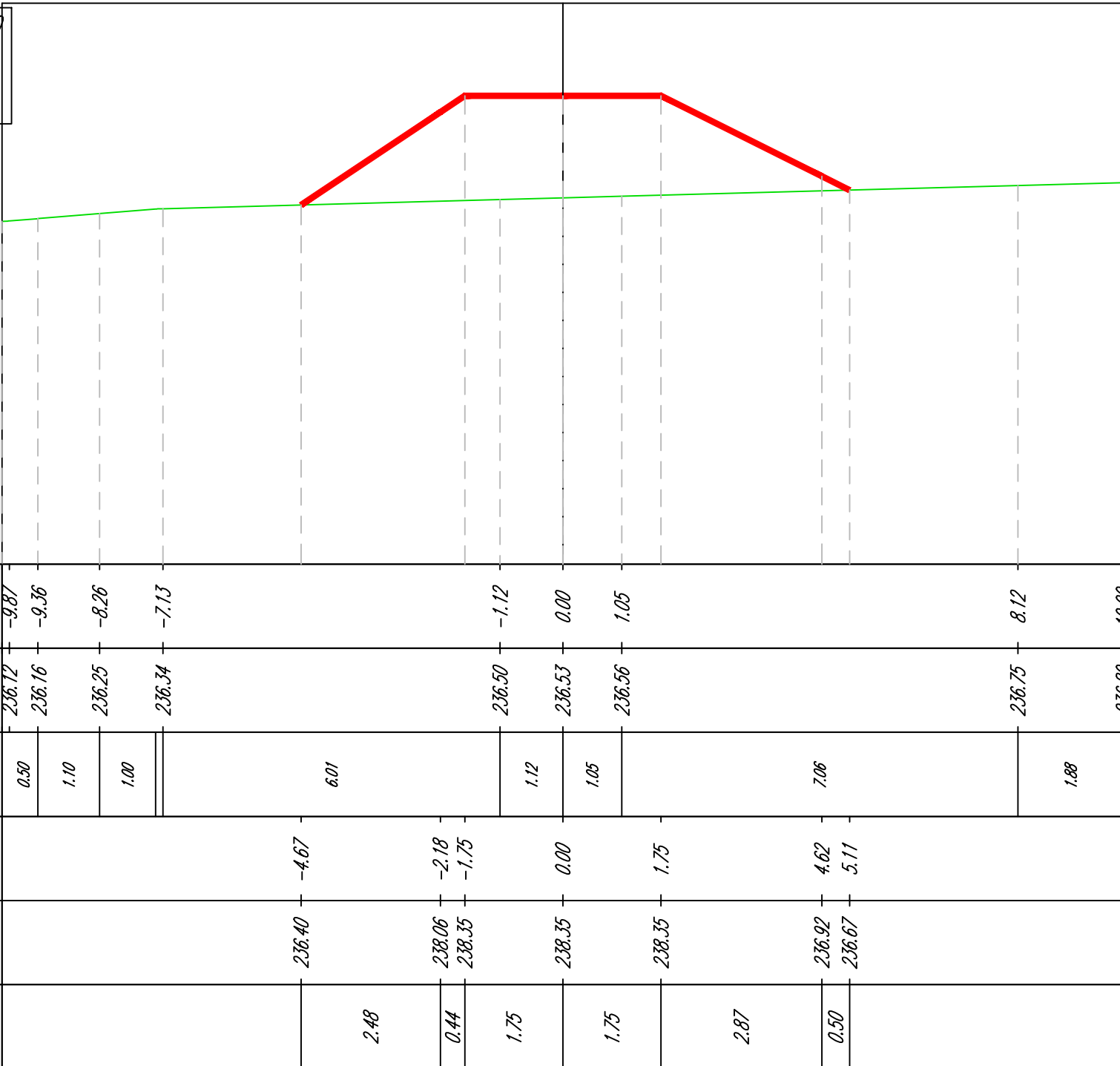
PROGRESSIVE TERRENO	0+00	0+05	0+10	0+15	0+20	0+25	0+30	0+35	0+40	0+45	0+50	0+55
QUOTE TERRENO	238,28	238,00	237,85	237,56	237,17	236,75	236,37	236,77	236,76	236,13	236,65	236,53
DISTANZE PARZIALI TERRENO	1,13	1,11	1,12	1,12	1,12	1,12	1,12	1,12	1,12	1,12	1,12	1,12
PROGRESSIVE PROGETTO	0+00	0+05	0+10	0+15	0+20	0+25	0+30	0+35	0+40	0+45	0+50	0+55
QUOTE PROGETTO	238,35	238,35	238,35	238,35	238,35	238,35	238,35	238,35	238,35	238,35	238,35	238,35
DISTANZE PARZIALI PROGETTO	1,13	1,11	1,12	1,12	1,12	1,12	1,12	1,12	1,12	1,12	1,12	1,12

fornace - Sez. 1 - Progr. 0+000.00
Scala 1:100
Q.Rif. 230.00m

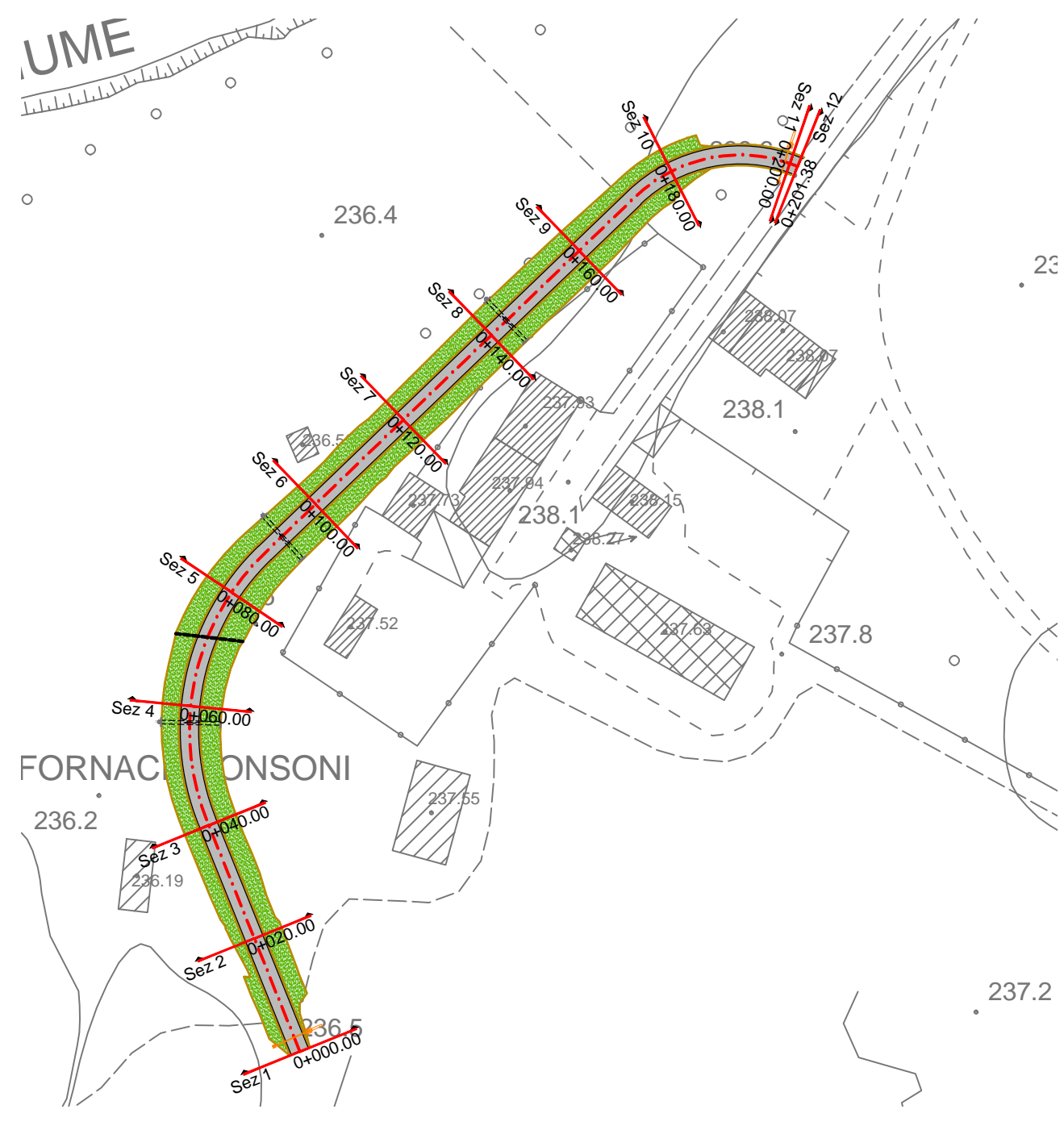


PROGRESSIVE TERRENO	0+00	0+05	0+10	0+15	0+20	0+25	0+30	0+35	0+40	0+45	0+50	0+55
QUOTE TERRENO	238,28	238,00	237,85	237,56	237,17	236,75	236,37	236,77	236,76	236,13	236,65	236,53
DISTANZE PARZIALI TERRENO	1,13	1,11	1,12	1,12	1,12	1,12	1,12	1,12	1,12	1,12	1,12	1,12
PROGRESSIVE PROGETTO	0+00	0+05	0+10	0+15	0+20	0+25	0+30	0+35	0+40	0+45	0+50	0+55
QUOTE PROGETTO	238,35	238,35	238,35	238,35	238,35	238,35	238,35	238,35	238,35	238,35	238,35	238,35
DISTANZE PARZIALI PROGETTO	1,13	1,11	1,12	1,12	1,12	1,12	1,12	1,12	1,12	1,12	1,12	1,12

fornace - Sez. 4 - Progr. 0+060.00
Scala 1:100
Q.Rif. 230.00m







PROGRESSIVE TERRENO	0+00	0+05	0+10	0+15	0+20	0+25	0+30	0+35	0+40	0+45	0+50	0+55
QUOTE TERRENO	238,28	238,00	237,85	237,56	237,17	236,75	236,37	236,77	236,76	236,13	236,65	236,53
DISTANZE PARZIALI TERRENO	1,13	1,11	1,12	1,12	1,12	1,12	1,12	1,12	1,12	1,12	1,12	1,12
PROGRESSIVE PROGETTO	0+00	0+05	0+10	0+15	0+20	0+25	0+30	0+35	0+40	0+45	0+50	0+55
QUOTE PROGETTO	238,35	238,35	238,35	238,35	238,35	238,35	238,35	238,35	238,35	238,35	238,35	238,35
DISTANZE PARZIALI PROGETTO	1,13	1,11	1,12	1,12	1,12	1,12	1,12	1,12	1,12	1,12	1,12	1,12



PARCO REGIONALE DELLA VALLE DEL LAMBRO
Via Vittorio Veneto, 19 - 20844 Triuggio (MB)

OPERE DI REGOLAZIONE DELLE PORTATE
previste nell'intervento
“Area di laminazione di Inverigo – interventi idraulici
e di riqualificazione fluviale nei territori di Inverigo,
Nibionno e Veduggio con Colzano”

APPALTO INTEGRATO - PROGETTO ESECUTIVO

INDICE	DATA	MODIFICHE	DISEGN.	CONTR.	APPROV.
ZONA FORNACE CONSONNI Sezioni e profilo (1 di 2)					
APPALTATORE:			RESPONSABILE DEL PROCEDIMENTO:		
 MAZZONI COSTRUZIONI S.r.l. VIA DONIZETTI, 3 - 20122 MILANO (MI)			Dot. Bernardino Farci		
PROGETTISTI indicati:			<div>SCALA: INDICATA</div> <div>ELABORATO: INV 3007/2</div>		
 MAJONE & PARTNERS S.r.l. (Mandataria) Ing. Denis Cerini Ing. Alessandro Balbo Ing. Giacomo Galimberti					
 BIOS S.S. S.r.l. (Mandante) - ASPETTI FORESTALI Agr. Giordano Fossati Ing. Achille Paolo Arcuri					
 Studio Frati (Mandante) - GEOLOGIA Geol. Stefano Frati					
PROGETTO DEFINITIVO:			Giugno 2016		
PROGETTAZIONE IDRAULICA: Ing. Maurizio Rosso - Ing. Santo La Ferlita PROGETTAZIONE STRUTTURALE: Ing. Piergiorgio Locatelli - Ing. Luigi Nava GEOLOGIA: Geol. Pietro Abonghelli					