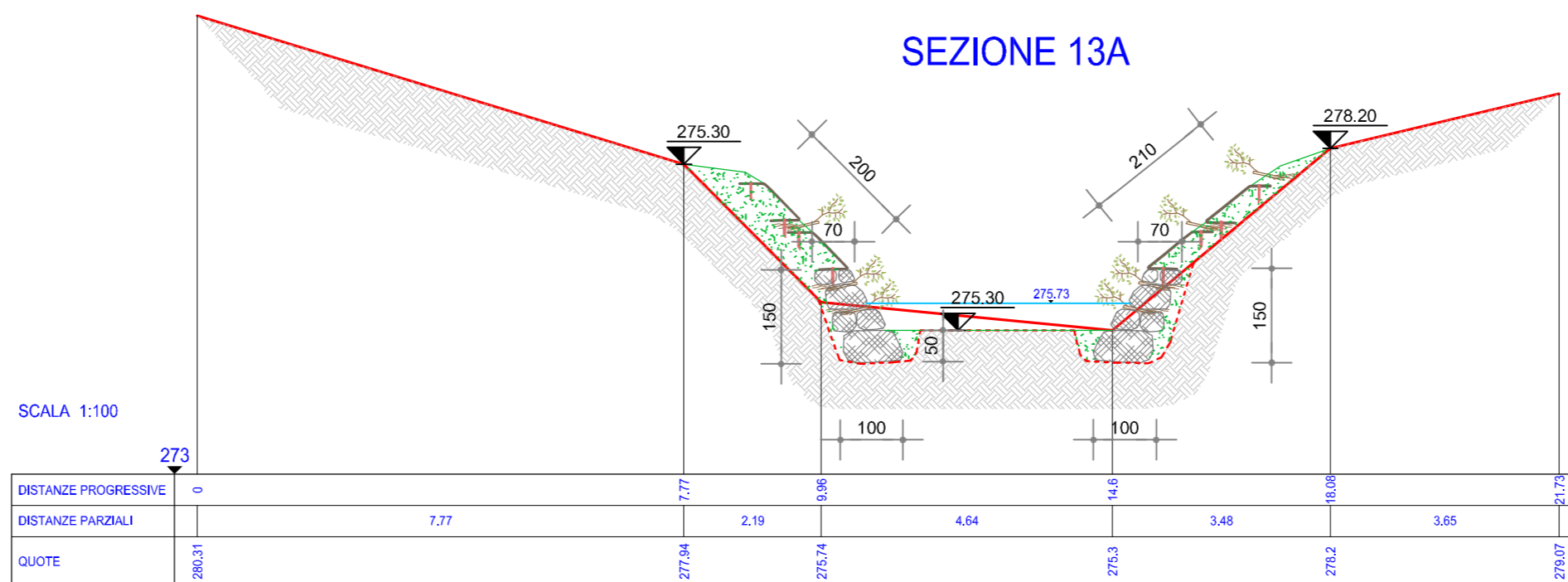
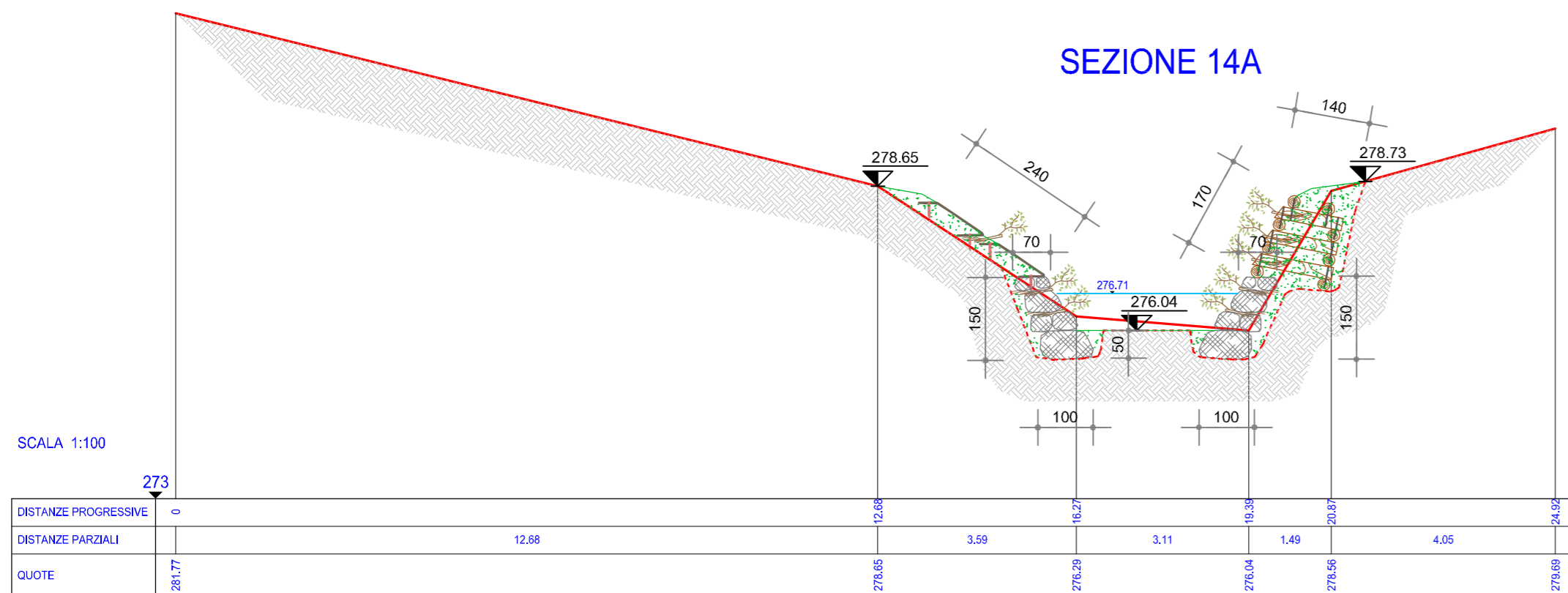
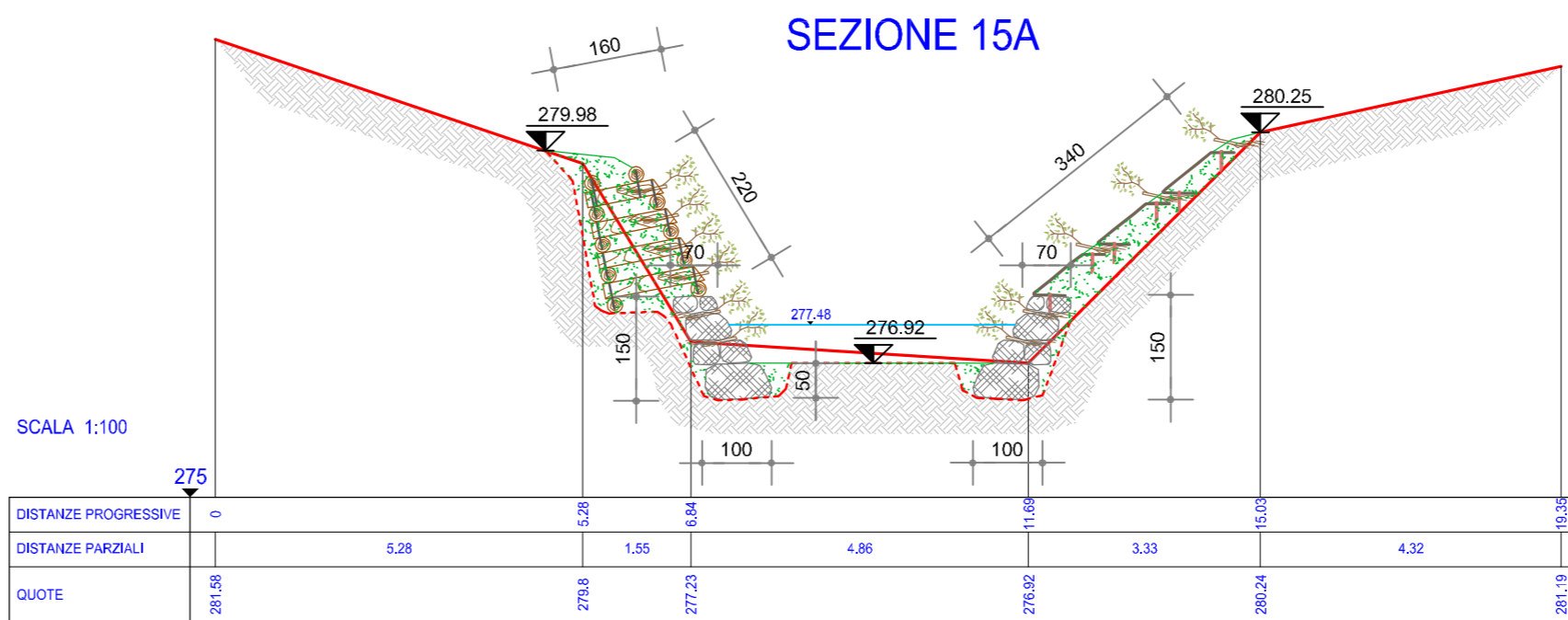
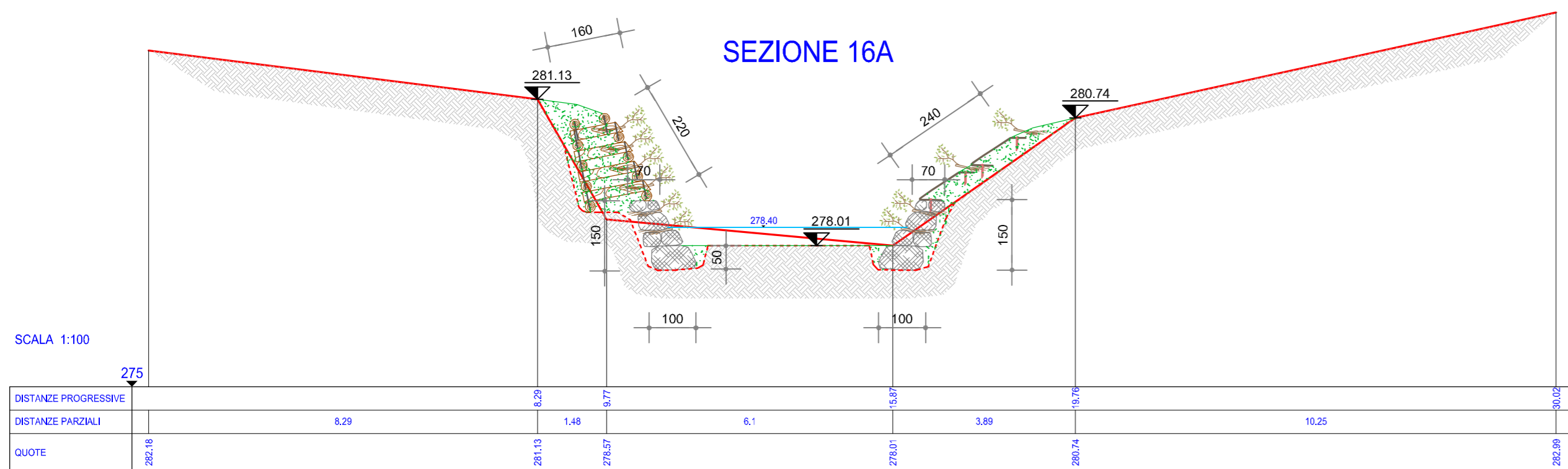


ROGGIA A SUD

I livelli idrici riportati sono riferiti alla portata con tempo di ritorno di 50 anni, pari a 6.9 mc/s





*Il Commissario straordinario
delegato all'attuazione degli interventi
di mitigazione del rischio idrogeologico*

Comuni di Inverigo (CO), Nibionno (LC) e Veduggio con Colzano (MB)



AREA DI LAMINAZIONE DI INVERIGO

**INTERVENTI IDRAULICI E
DI RIQUALIFICAZIONE FLUVIALE
NEI TERRITORI DI INVERIGO, NIBIONNO
E VEDUGGIO CON COLZANO**

ASSOCIAZIONE TEMPORANEA D'IMPRESA

Mandante:
ADRIACOS S.r.l.
P.IVA. : 01997520307
Via Giovanni Agnelli, 2
Latisana (UD)

Mandatariе:
NAGOSTINIS S.r.l.
P.IVA. : 01894310307
Piazza Venezia, 21
Villa Santina (UD)

B.B. SERVICE S.r.l.
P.IVA. : 02442870305
Via Selet, 5
Tolmezzo (UD)

PROFESSIONISTI INCARICATI

R.T.P.
CAPOGRUPPO:

Studio Causero & Spadetto Associati
Ingegneri civili, idraulici, ambientali

dott. ing. Mario Causero
dott. ing. Paolo Spadetto
Via Luigi Moretti, 15 - Udine

ASPETTI GEOLOGICI:
dott. geol. Roberto Ponta

ASPETTI AMBIENTALI:
dott. for. Massimo Calnero
dott. nat. Matteo De Luca

ASPETTI PAESAGGISTICI:
dott. arch. Lorls Forte

Data:
dicembre 2016

Agg:

Scala: 1:100

File: valle lambro

PROGETTO ESECUTIVO
Area E
**Sezioni stato di fatto e di
progetto - roggia sud**

**tav.
6.5a**