LEGENDA:

- RETICOLO IDROGRAFICO ESISTENTE A CIELO APERTO
- RETICOLO IDROGRAFICO ESISTENTE INTERRATO
- QUOTE RILIEVO ESISTENTE
- QUOTE DI PROGETTO
- CANALE IN PROGETTO O CANALE ESISTENTE RISAGOMATO
- RILEVATO ARGINALE IN TERRE SCIOLTE IN PROGETTO - tipologico A
- RILEVATO ARGINALE IN TERRE SCIOLTE IN PROGETTO - tipologico B
- RILEVATO ARGINALE IN TERRE ARMATE IN PROGETTO - tipologico C
- MANUFATTI IN PROGETTO
- OPERE "LOTTO 1" OPERE DI PRIMO LOTTO - CANALE GANDALOGLIO / FOSSO DEI PASCOLI
- CANALI IN PROGETTO NON PREVISTI NEL FINANZIAMENTO
- MANUFATTI IN PROGETTO NON PREVISTI NEL FINANZIAMENTO

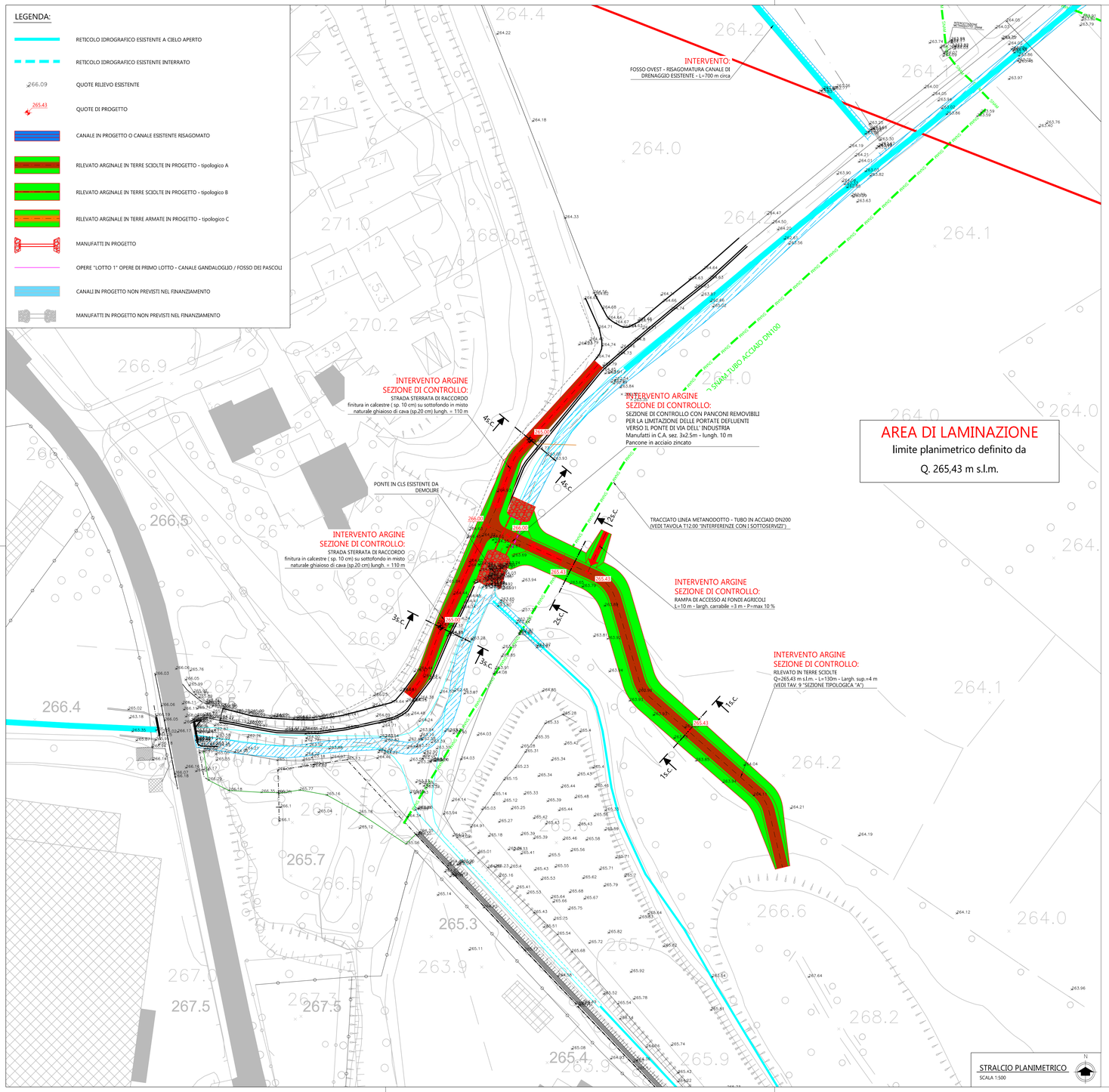

SEZIONE 1sezione controllo

PRG. 46.54 m

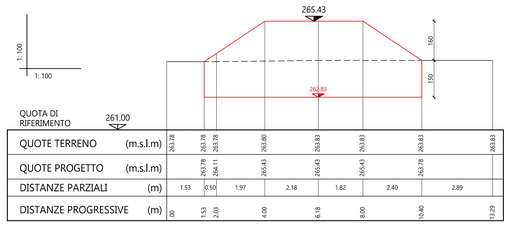

QUOTE TERRENO	(m.s.l.m)	263.78	263.78	263.78	263.80	263.83	263.83	263.83	263.83	
QUOTE PROGETTO	(m.s.l.m)		263.78	264.11	265.43	265.43	265.43	263.78		
DISTANZE PARZIALI	(m)	1.53	0.50	1.97	2.18	1.82	2.40	2.89		
DISTANZE PROGRESSIVE	(m)	00	1.53	2.03	4.00	6.18	8.00	10.40	13.29	

SEZIONE 2sezione controllo

PRG. 57.48 m

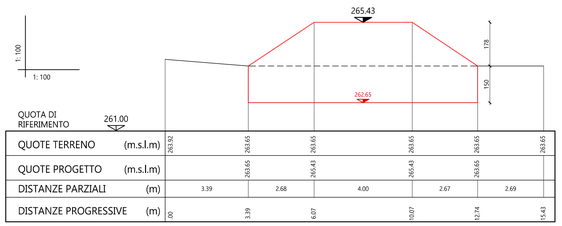

QUOTE TERRENO	(m.s.l.m)	263.62		263.65	263.65		263.65	263.65	263.65	
QUOTE PROGETTO	(m.s.l.m)			263.65	265.43		265.43	263.65		
DISTANZE PARZIALI	(m)		3.39		2.68	4.00		2.67	2.69	
DISTANZE PROGRESSIVE	(m)	00		3.39	6.07		10.07	12.74	15.43	

SEZIONE 3sezione controllo

PRG. 20.38 m

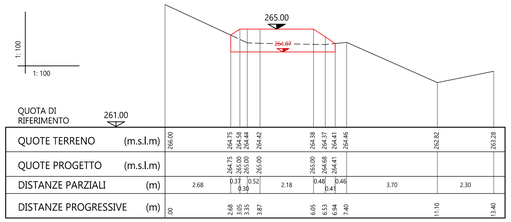

QUOTE TERRENO	(m.s.l.m)	266.00		264.75	264.58	264.44	264.42		264.38	264.37	264.41	264.46		262.82		263.28
QUOTE PROGETTO	(m.s.l.m)			264.75	265.00	265.00	265.00		265.00	264.68	264.41					
DISTANZE PARZIALI	(m)		2.68	0.17 / 0.39	10.52		2.18		0.46 / 0.41	0.46		3.70		2.30		
DISTANZE PROGRESSIVE	(m)	00		2.68	3.05 / 3.35		3.87		6.05	6.53	6.94	7.40		11.10		13.40

SEZIONE 4sezione controllo

PRG. 76.83 m

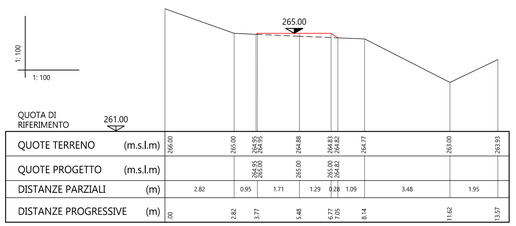

QUOTE TERRENO	(m.s.l.m)	266.00		265.00	264.59 / 264.95		264.88		264.83 / 264.82		264.77		263.00	263.93
QUOTE PROGETTO	(m.s.l.m)				264.95 / 265.00		265.00		265.00 / 264.82					
DISTANZE PARZIALI	(m)		2.82	0.95		1.71		1.29	0.28	1.09		3.48		1.95
DISTANZE PROGRESSIVE	(m)	00		2.82	3.77		5.48		6.77 / 7.05		8.14		11.62	13.57

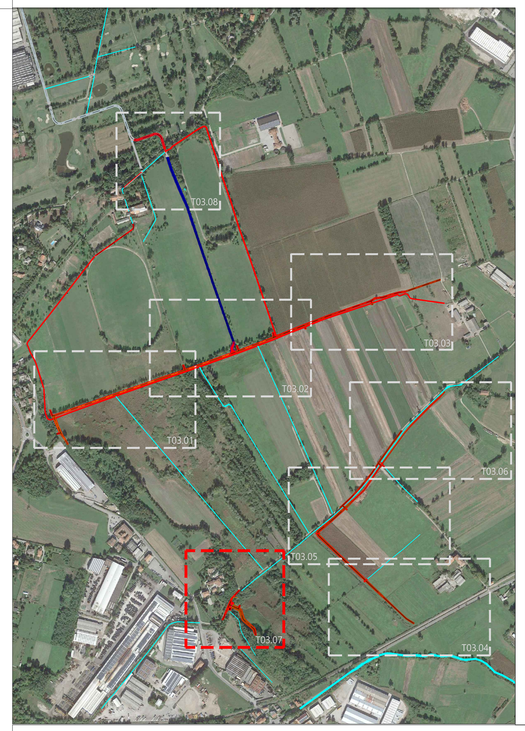

COMUNE DI ANNONE DI BRIANZA

Regione Lombardia

COMUNE DI SIRONE

COMUNE DI OGGIONO

AREA DI LAMINAZIONE DELLE PIENE DEL TORRENTE GANDALOGLIO E ALTRI NEI COMUNI DI OGGIONO, SIRONE E ANNONE (LC)

PROGETTO ESECUTIVO

PROGETTAZIONE E CONSULENZE

ABBA SOLUTIONS
ABBA SOLUTIONS Scarl
Via Cavour 80 - 20833 Giussano (MB)
web: www.abba.solutions
mail: info@abba.solutions
pec: abba.solutions@pec.it

PROGETTISTI / GRUPPO DI LAVORO

Ing. Daniele Giuffré
Ing. Stefano Minà
Ing. Marco Pozzoli
Ing. Chiarangela Perego
Ing. Chiara Vellani
Ing. Maria Teresa Olmeo
Arch. Carla Galbiati

REDATTO	REVISIONATO	APPROVATO
Ing. Chiarangela Perego	Ing. Stefano Minà	Ing. Daniele Giuffré

COMMITTENTE

Parco Regionale della Valle del Lambro
Via Vittorio Veneto, 19
20844, Triuggio MB

DESCRIZIONE

PLANIMETRIA DI PROGETTO SCALA 1:500
foglio 7/8

DATA	SCALA	COMMESSA	ELABORATO
Aprile 2020	INDICATA	LAMBRO.001	T03.07

REVISIONE	DATA	RIFERIMENTO EMISSIONE / REVISIONE
1	Dicembre 2020	Revisione a seguito di verifica progetto esecutivo